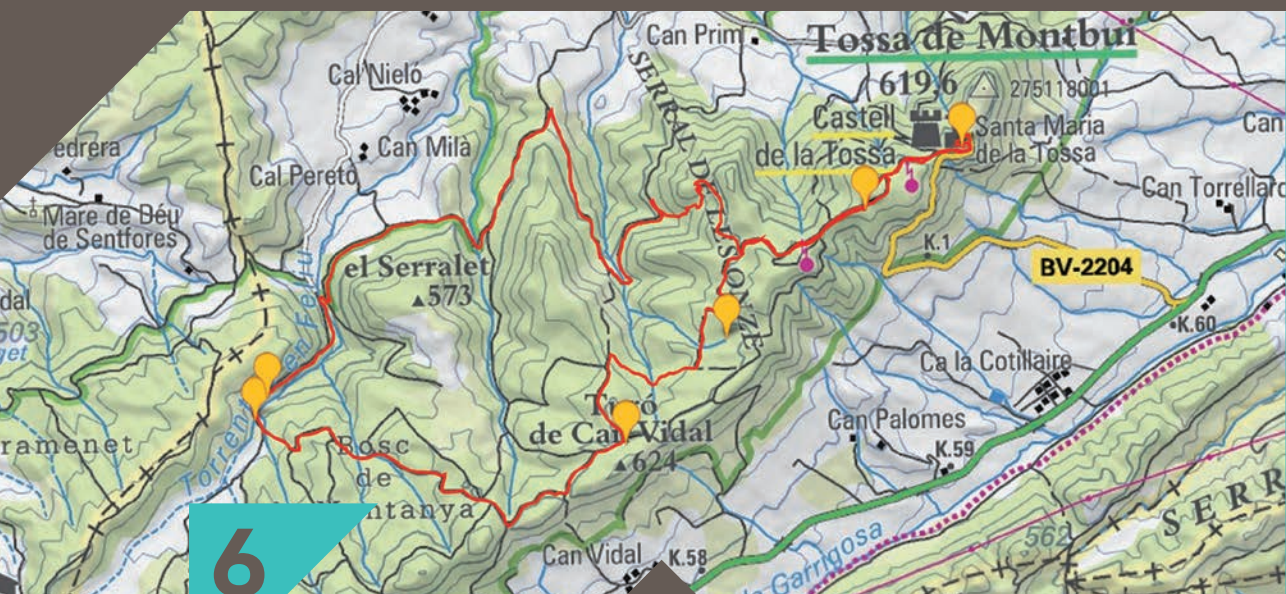




RUTA 6_ LA FOU DE CAL MILÀ I LA CARENA DE LA TOSSA_



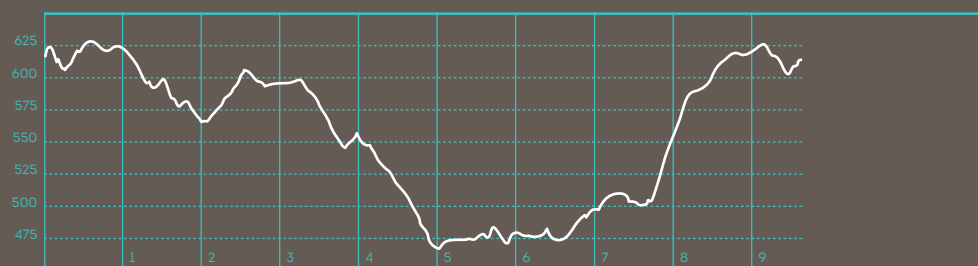

Aquest interessant recorregut travessa per les diferents zones que existeixen dins de l'espai protegit de la serra de Miralles-Queralt. La ruta intercanvia zones de solana i obaga, transcorre per trams per la carena i per fons de valls estretes, així com zones de vegetació de ribera i camps de conreu. Entre les bardisses es pot observar el singular paisatge que conforma la Fou de Can Milà. Una ruta que ens permet conèixer tot el potencial paisatgístic i natural de les serres de l'Anoia_



SANTA MARIA DE LA TOSSA_ Església preromànica construïda a finals del segle X situada al recinte del castell de Montbui a la Tossa. Té elements preromànics i romànics. Aquesta primitiva església, per influència del bisbe Oliba, va ésser allargada amb el presbiteri i tres àbsides. Exteriorment té la forma rectangular amb coberta a dues aigües. Corona el mur de ponent un campanar d'espardenya de doble arcada. El portal, encarat a migdia, és d'arc rodó i adovellat, construït al S.XVI. L'altar és presidit per una imatge romànica de Mare de Déu de Gràcia que data del segle XIII_

LA FOU DE CAL MILÀ_ Barranc excavat pel curs de l'aigua i degut a l'erosió diferencial que es dona per l'alternança de materials durs (calcaris), situats a la part superior, i de materials més tous (margues), a sota. Els materials tous s'erosionen amb més facilitat, donant lloc a aquestes cavitats. Al seu interior hi neix un torrent que transcorre fins arribar a riu Anoia. Associats a aquests ambients humits s'hi desenvolupa una flora i una fauna pròpia_

ELS OCELLS I ELS FÒSSILS_ Passejant per la carena de la Tossa pots descobrir les restes fòssils que són testimoni dels éssers vius que habitaven el territori sota l'aigua quan aquestes contrades formaven part dels fons marí. També podràs sentir i observar una gran varietat d'ocells que conviuen en aquest espai i que t'acompanyaran durant tota la ruta_



Tipus de ruta: **Circular**
Punt d'inici i final: **Castell de Montbui (La Tossa)**
Distància: **9,54 km** Temps: **2 h 25 min**
Punt més alt: **629 m** Desnivell ▲: **249 m**
Punt més baix: **466 m** Desnivell ▼: **249 m**
Dificultat: **MODERADA_**